

ESTADO DO RIO GRANDE DO SUL

PREFEITURA MUNICIPAL DE SÃO VICENTE DO SUL

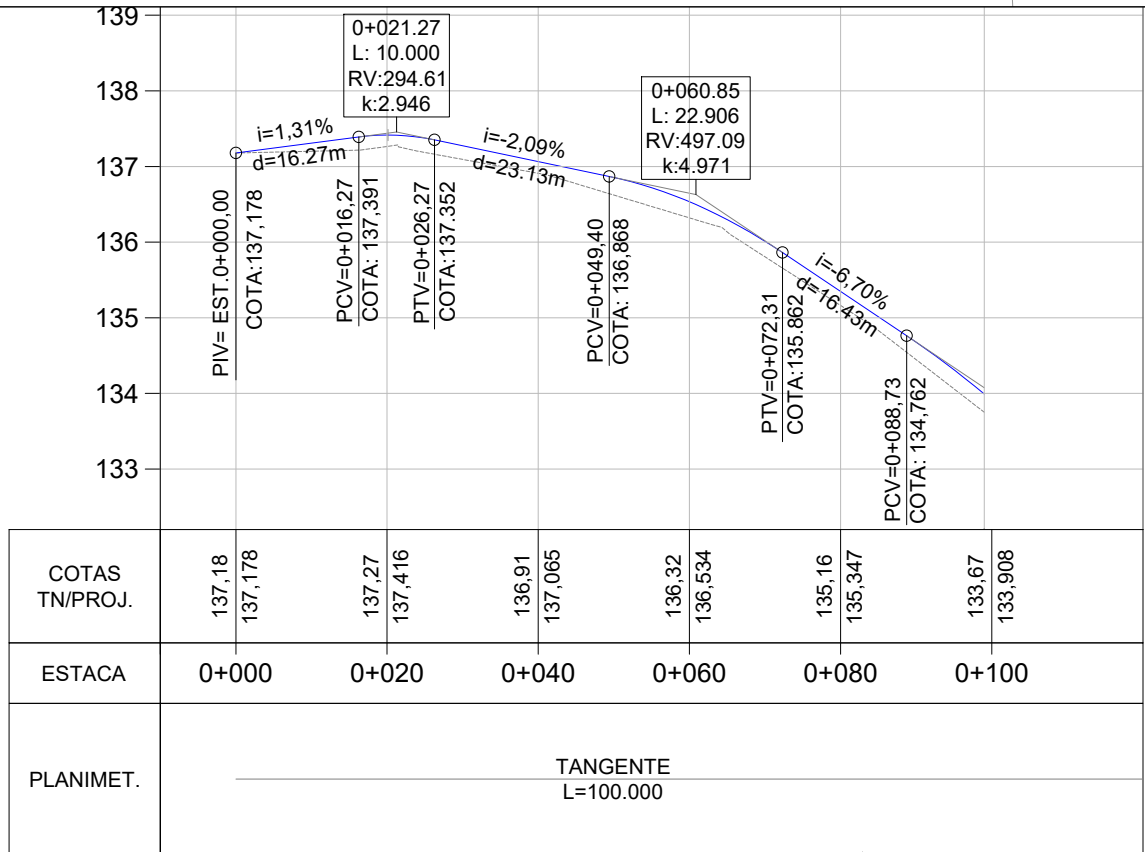
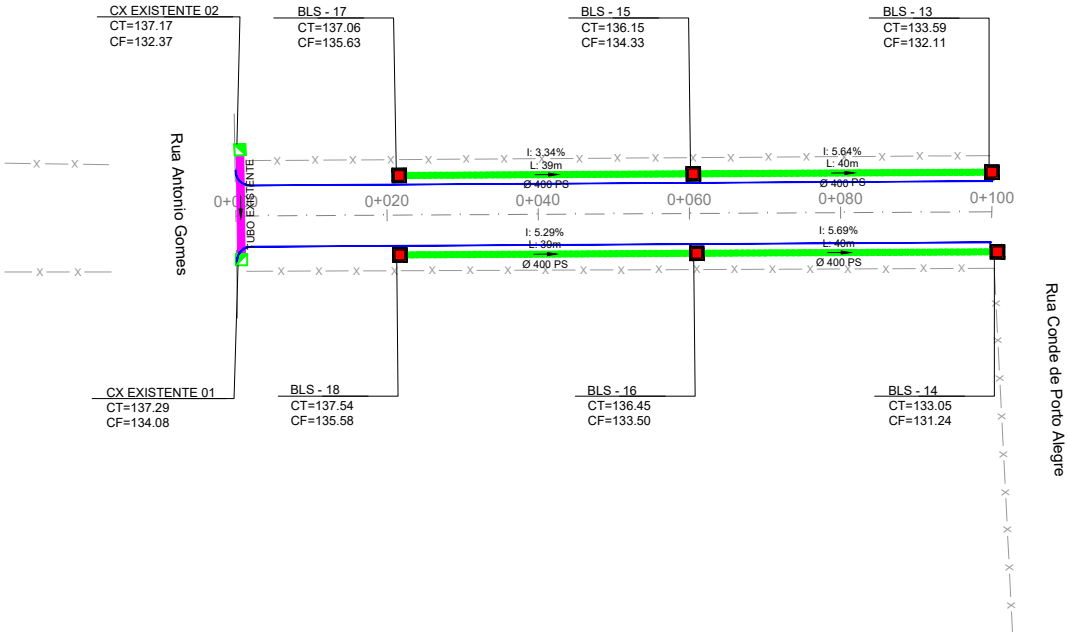
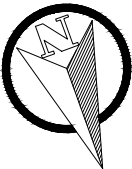
PROJETO DE PAVIMENTAÇÃO

LOCAL: RUA GENERAL JOÃO MANOEL - T2

TRECHO: ENTRE A RUA ANTONIO GOMES E A RUA CONDE DE PORTO ALEGRE

ÁREA: $100,00\text{m} \times 8,00\text{m} + 1,72 \text{ (BOCAS)} = 801,72 \text{ m}^2$

Rua João Manoel - T2



- Bueiro Simples PS1 Ø400mm
- Bueiro Simples PA1 Ø400mm
- Bueiro Simples PS1 Ø600mm
- Bueiro Simples PA1 Ø600mm
- Caixa Coletora 0,80 x 0,80 (Interna)
- Caixa Coletora Mista

- LEGENDA
- Caixa Projetada em outra rua
 - Rede Coletora Existente projetada em outra rua
 - Caixa Coletora Existente
 - Rede Coletora Existente

PREFEITURA MUNICIPAL DE SÃO VICENTE DO SUL



TIPO: DRENAGEM

LOCAL: RUA GENERAL JOÃO MANOEL - T2

TRECHO: ENTRE A RUA ANTONIO GOMES E A RUA CONDE DE PORTO ALEGRE

ÁREA: 100,00m X 8,00m + 1,72 (BOCAS) = 801,72 m²

PROPRIETÁRIO: HENRIQUE MEZZOMO:00997426080

Assinado de forma digital por HENRIQUE MEZZOMO:00997426080

Dados: 2023.11.20 11:18:11 -03'00'

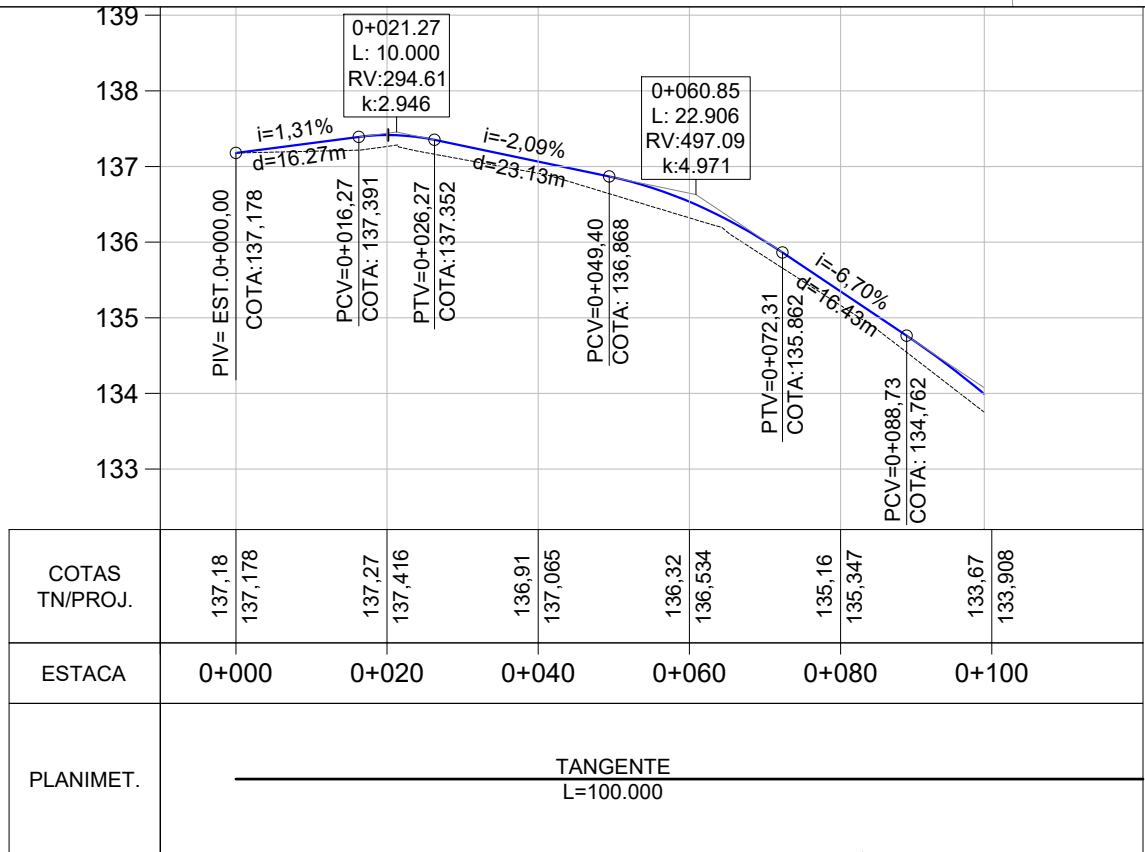
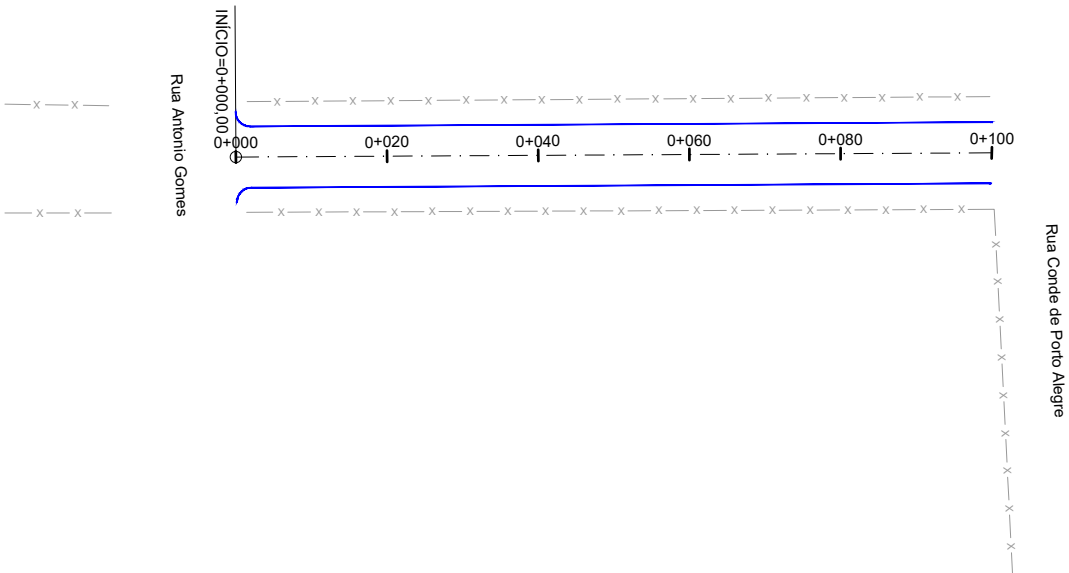
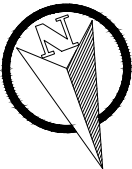
HENRIQUE MEZZOMO
CREA-RS: 208634

DATA: 2023

ESCALA: Horizontal: 1/1000 Vertical: 1/100

PRANCHA: DRE-1

Rua João Manoel - T2



Norte

0+020 Eixo Projetado

Meio Fio Novo

Offset de Terraplenagem

Talude de Terraplenagem

PLANTA BAIXA

Cerca Existente

Poste

PERFIL

Perfil Terreno Natural

Perfil projetado (Pavimento)

PREFEITURA MUNICIPAL DE SÃO VICENTE DO SUL

TIPO:
GEOMÉTRICO

LOCAL: RUA GENERAL JOÃO MANOEL - T2

TRECHO: ENTRE A RUA ANTONIO GOMES E A RUA CONDE DE PORTO ALEGRE

ÁREA: 100,00m X 8,00m + 1,72 (BOCAS)= 801,72 m²

PROPRIETÁRIO:

RESPONSÁVEL TÉCNICO:

HENRIQUE MEZZOMO: 0997426080

Assinado de forma digital por HENRIQUE MEZZOMO:00997426080
Dados: 2023.11.20 11:17:34 -03'00'

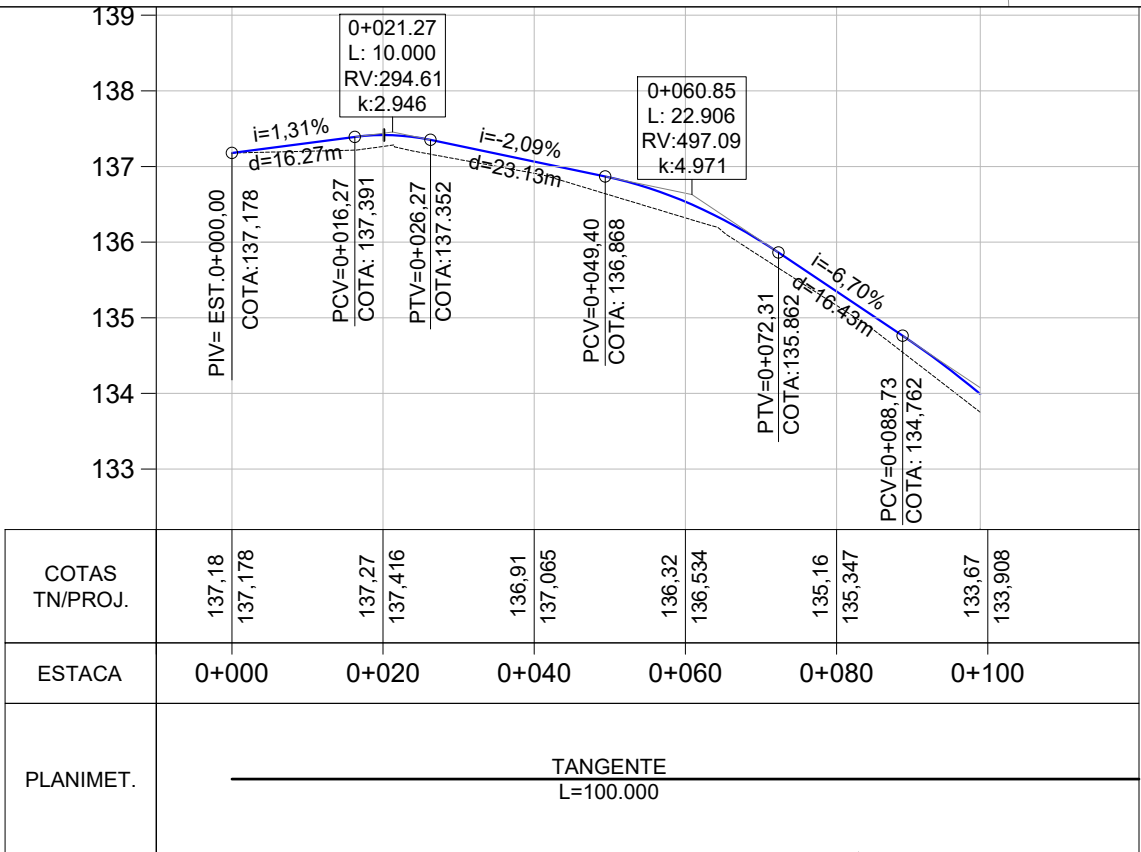
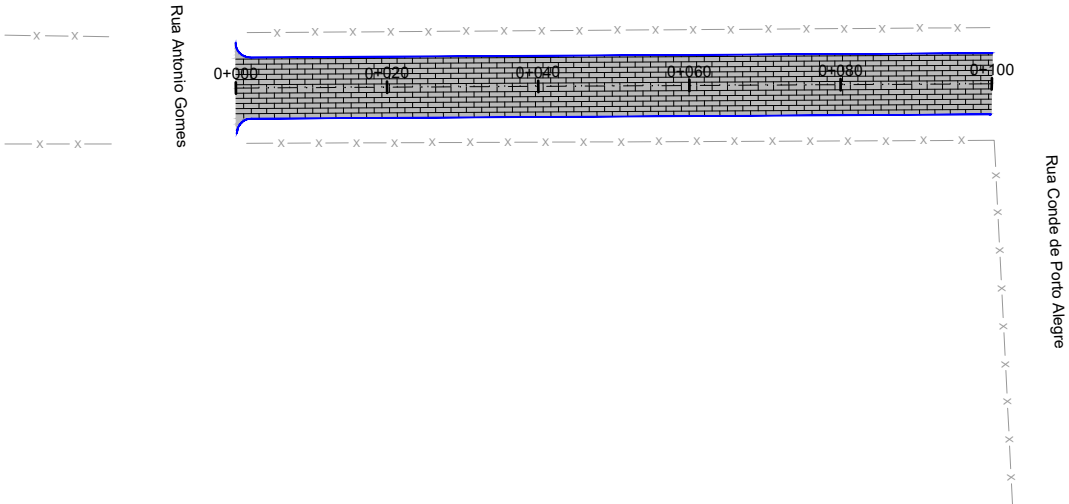
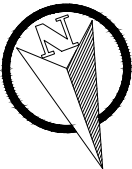
HENRIQUE MEZZOMO
CREA-RS: 208634

DATA:
2023

ESCALA:
Horizontal: 1/1000
Vertical: 1/100

PRANCHA:
GE - 1

Rua João Manoel - T2



PLANTA BAIXA

- MEIO FIO NOVO
- SIMBOLO DE NORTE
- CERCA EXISTENTE
- POSTE
- MOURÃO DE DIVISA
- OFSSET DE TERRAPLENAGEM
- PAVIMENTO NOVO PAVS

PERFIL LONGITUDINAL

PERFIL DO PROJETO

PREFEITURA MUNICIPAL DE SÃO VICENTE DO SUL



TIPO: PAVIMENTAÇÃO

LOCAL: RUA GENERAL JOÃO MANOEL - T2

TRECHO: ENTRE A RUA ANTONIO GOMES E A RUA CONDE DE PORTO ALEGRE

ÁREA: 100,00m X 8,00m + 1,72 (BOCAS)= 801,72 m²

PROPRIETÁRIO:

RESPONSÁVEL TÉCNICO: **HENRIQUE MEZZOMO:0997426080**

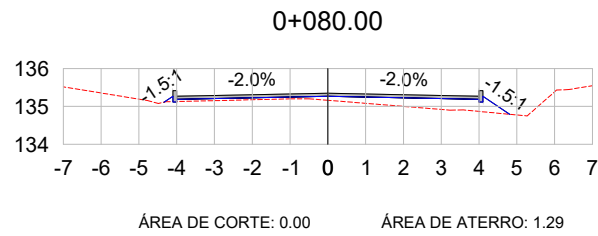
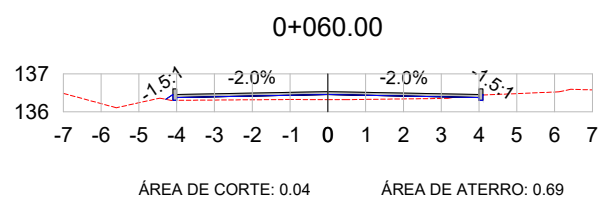
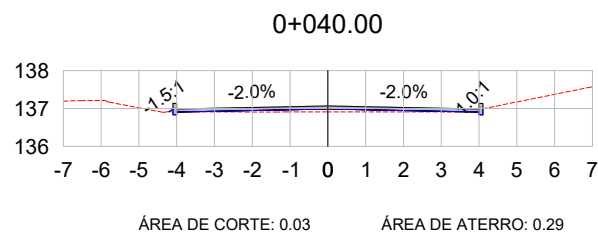
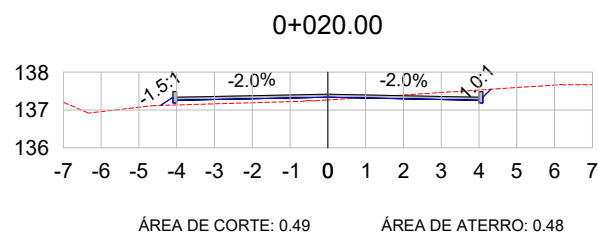
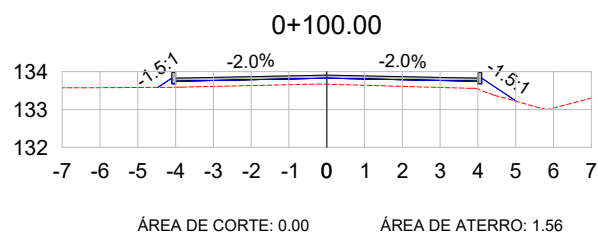
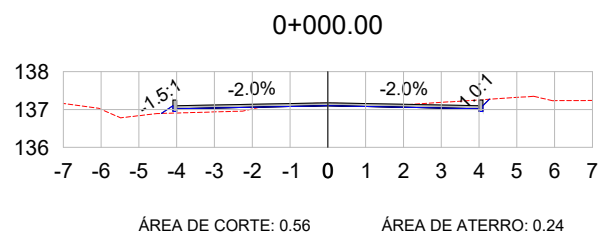
Assinado de forma digital por HENRIQUE MEZZOMO:0997426080
Dados: 2023.11.20 11:18:28 -03'00'

HENRIQUE MEZZOMO
CREA-RS: 208634

DATA: 2023

ESCALA: Horizontal: 1/1000 Vertical: 1/100

PRANCHA: PAV-1



VOL. DE TERRAP. EIXO - RUA GENERAL JOÃO MANOEL							
Estaca	Área de Corte (m²)	Área de Aterro (m²)	Volume de Corte (m3)	Volume de Aterro (m3)	Volum. Corte Acum. (m3)	Volum Aterro Acum. (m3)	Volume Líquido (m3)
0+000,00	0,56	0,24	0,00	0,00	0,00	0,00	0,00
0+020,00	0,49	0,48	10,44	7,18	10,44	7,18	3,26
0+040,00	0,03	0,29	5,21	7,75	15,65	14,92	0,73
0+060,00	0,04	0,69	0,75	9,86	16,40	24,78	-8,39
0+080,00	0,00	1,29	0,42	19,87	16,81	44,65	-27,84
0+100,00	0,00	1,56	0,01	28,47	16,83	73,12	-56,30

LEGENDA:

TERRENO NATURAL

TERRENO PROJETADO

PREFEITURA MUNICIPAL DE SÃO VICENTE DO SUL



TIPO: SEÇÕES TRANSVERSAIS

LOCAL: RUA GENERAL JOÃO MANOEL - T2

TRECHO: ENTRE A RUA ANTONIO GOMES E A RUA CONDE DE PORTO ALEGRE

ÁREA: 100,00m X 8,00m + 1,72 (BOCAS)= 801,72 m²

PROPRIETÁRIO:

RESPONSÁVEL TÉCNICO: HENRIQUE MEZZOMO:0997426080

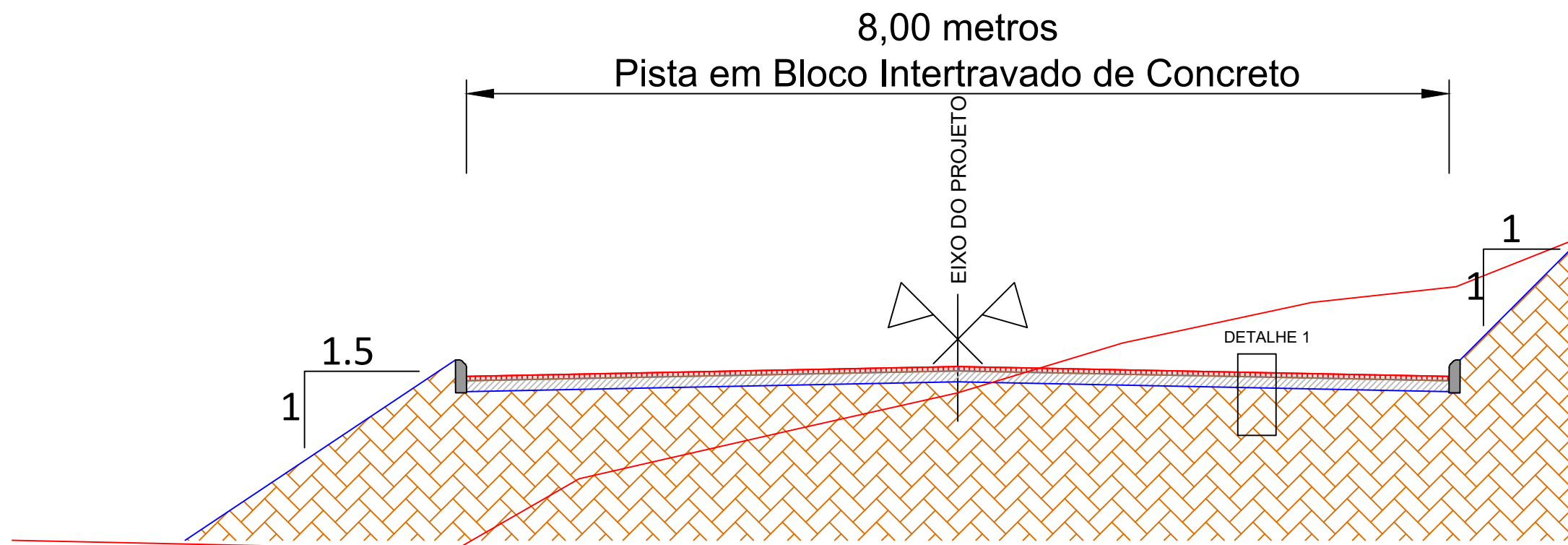
Assinado de forma digital por HENRIQUE MEZZOMO:00997426080
Dados: 2023.11.20 11:18:46 -03'00'

HENRIQUE MEZZOMO
CREA-RS: 208634

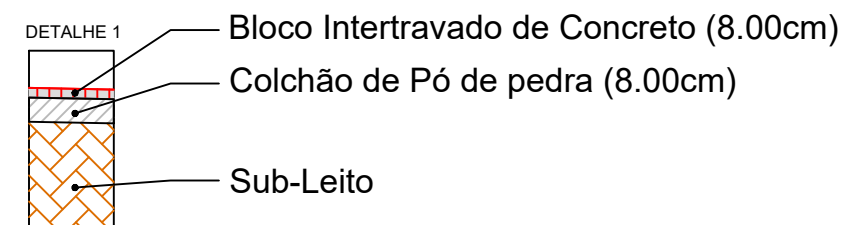
DATA: 2023


ESCALA: 1/200

PRANCHA: SEC - 1

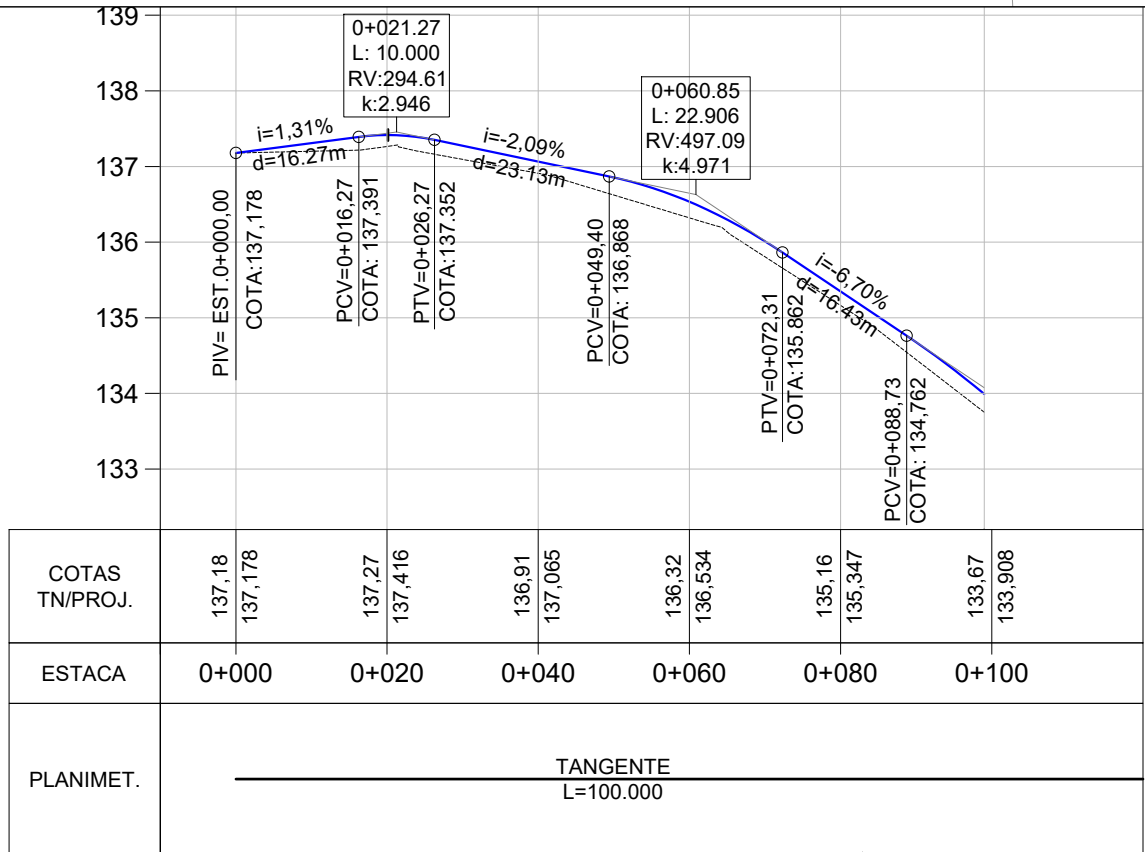
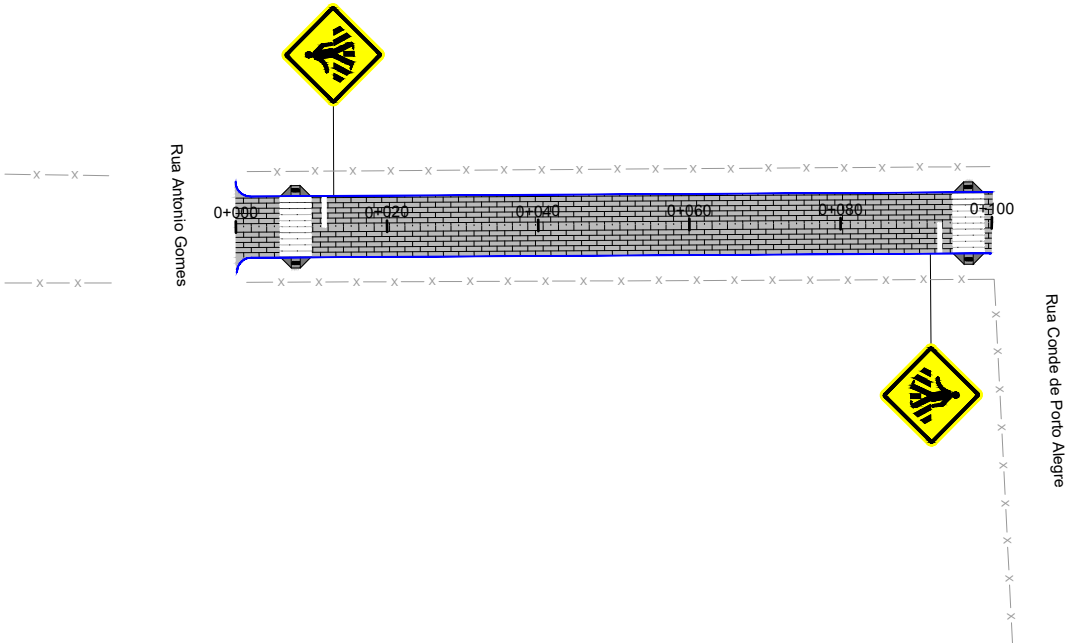


SEÇÃO TIPO DE PAVIMENTAÇÃO
SEM ESCALA


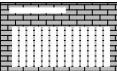




PREFEITURA MUNICIPAL DE SÃO VICENTE DO SUL			
TIPO:	SEÇÃO TIPO PAVIMENTAÇÃO	PROPRIETÁRIO:	DATA: 2023
LOCAL: RUA GENERAL JOÃO MANOEL - T2	TRECHO: ENTRE A RUA ANTONIO GOMES E A RUA CONDE DE PORTO ALEGRE	RESPONSÁVEL TÉCNICO: HENRIQUE MEZZOMO:00997426080 Assinado de forma digital por HENRIQUE MEZZOMO:00997426080 Dados: 2023.11.20 11:17:53 -03'00'	ESCALA: SEM ESCALA
ÁREA: 100,00m X 8,00m + 1,72 (BOCAS)= 801,72 m²			PRANCHA: Única

Rua João Manoel - T2



LEGENDA

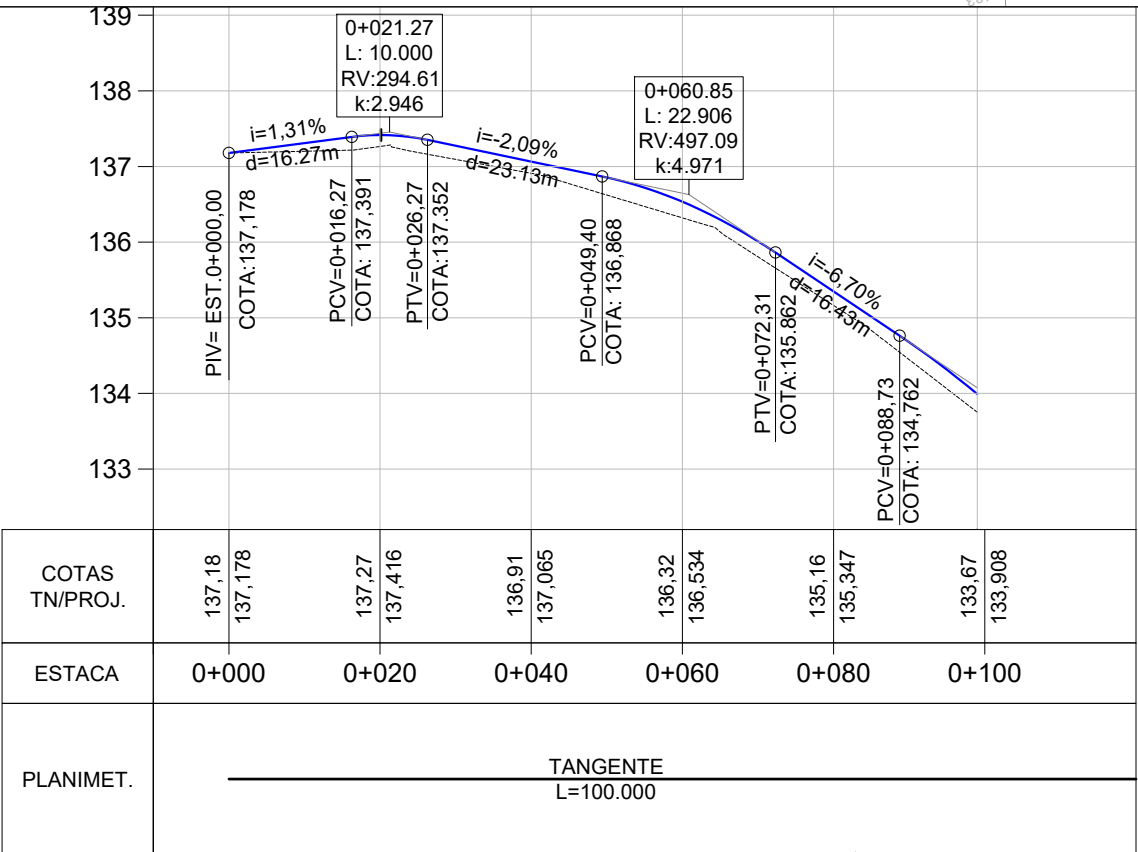
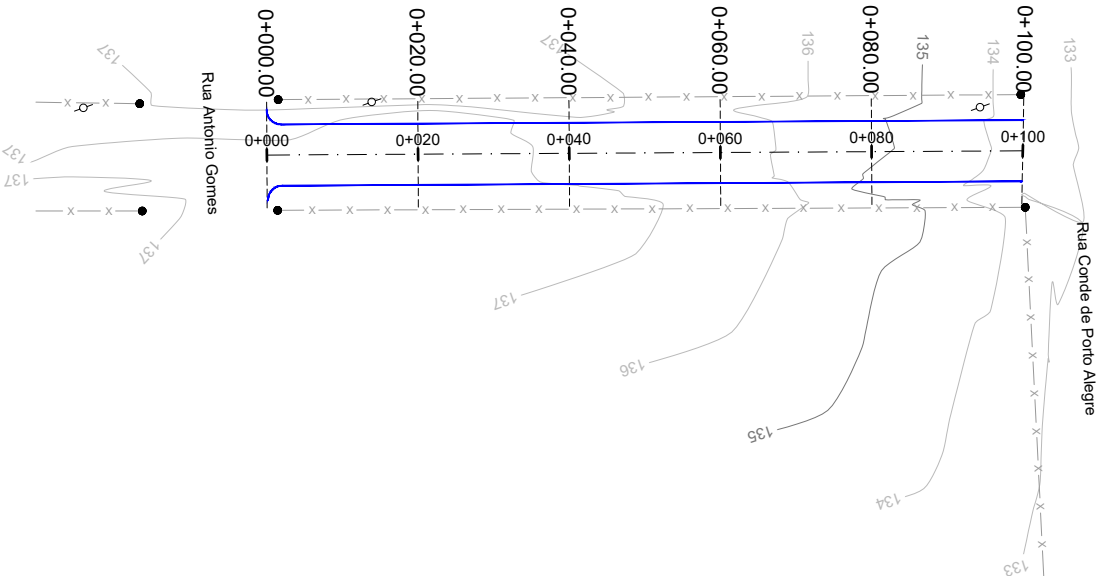
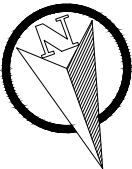
	ÁREA DE PAVIMENTO		FAIXA DE PEDESTRES
	SINALIZAÇÃO DE EIXO E BORDOS		PLACA A-32b (PASSAGEM DE PEDESTRES)

PREFEITURA MUNICIPAL DE SÃO VICENTE DO SUL



TIPO:	SINALIZAÇÃO	PROPRIETÁRIO:	DATA:
LOCAL: RUA GENERAL JOÃO MANOEL - T2		HENRIQUE MEZZOMO: 0997426080	2023
TRECHO: ENTRE A RUA ANTONIO GOMES E A RUA CONDE DE PORTO ALEGRE		Assinado de forma digital por HENRIQUE MEZZOMO: 00997426080	ESCALA:
ÁREA: 100,00m X 8,00m + 1,72 (BOCAS) = 801,72 m²		Dados: 2023.11.20 11:19:07 -03'00'	Horizontal: 1/1000
		HENRIQUE MEZZOMO CREA-RS: 208634	Vertical: 1/100
			PRANCHA: SIN-1

Rua João Manoel - T2



PLANTA BAIXA

Norte

0+020 Eixo Projetado

Meio Fio Novo

Offset de Terraplenagem

Talude de Terraplenagem

PERFIL

Perfil Terreno Natural

Perfil projetado (Pavimento)

PREFEITURA MUNICIPAL DE SÃO VICENTE DO SUL

TIPO: TERRAPLENAGEM

LOCAL: RUA GENERAL JOÃO MANOEL - T2

TRECHO: ENTRE A RUA ANTONIO GOMES E A RUA CONDE DE PORTO ALEGRE

ÁREA: 100,00m X 8,00m + 1,72 (BOCAS)= 801,72 m²

PROPRIETÁRIO: HENRIQUE MEZZOMO:00997426080

Assinado de forma digital por HENRIQUE MEZZOMO:00997426080

Dados: 2023.11.20 11:19:50 -03'00'

CREA-RS: 208634

ENGENHARIA

DATA: 2023

ESCALA: 1/1000

PRANCHA: TP - 1